

LEGENDA:



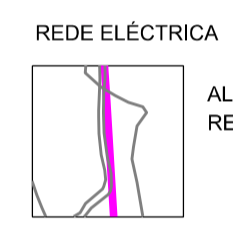
LIMITE DA ÁREA DE INTERVENÇÃO

RECURSOS NATURAIS

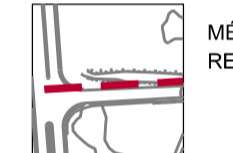


RECURSOS HÍDRICOS
DOMÍNIO HÍDRICO

INFRA-ESTRUTURAS BÁSICAS



REDE ELÉCTRICA
ALTA TENSÃO
REDE AÉREA A 60KV



MÉDIA TENSÃO
REDE AÉREA A 15KV



MÉDIA TENSÃO
REDE SUBTERRÂNEA A 15KV

GASODUTO E REDES DE DISTRIBUIÇÃO



REDE DE 1º ESCALÃO



REDE SECUNDÁRIA

INFRA-ESTRUTURAS DE TRANSPORTE E COMUNICAÇÕES




VIAS MUNICIPAIS
EM 558



VIAS FÉRREAS
ZONA NON AEDIFICANDI

CARTOGRAFIA:
TIPO: levantamento topográfico, executado em 2009
PROPRIETÁRIO: Câmara Municipal de Estarreja
SISTEMA DE GEOREFERENCIAÇÃO: Datum 73, sistema de projecção Hayford-Gauss



CÂMARA MUNICIPAL DE ESTARREJA

AMPLIAÇÃO E REVISÃO DO PLANO DE PORMENOR DO ECO-PARQUE EMPRESARIAL DE ESTARREJA

PLANTA DE CONDICIONANTES

data 15 ABRIL 2010 escala 1 / 5 000 folha n.º 02.00

A QUADRÍCULA APRESENTADA REFERE-SE À REDE GEODÉSICA NACIONAL - DATUM 73