
























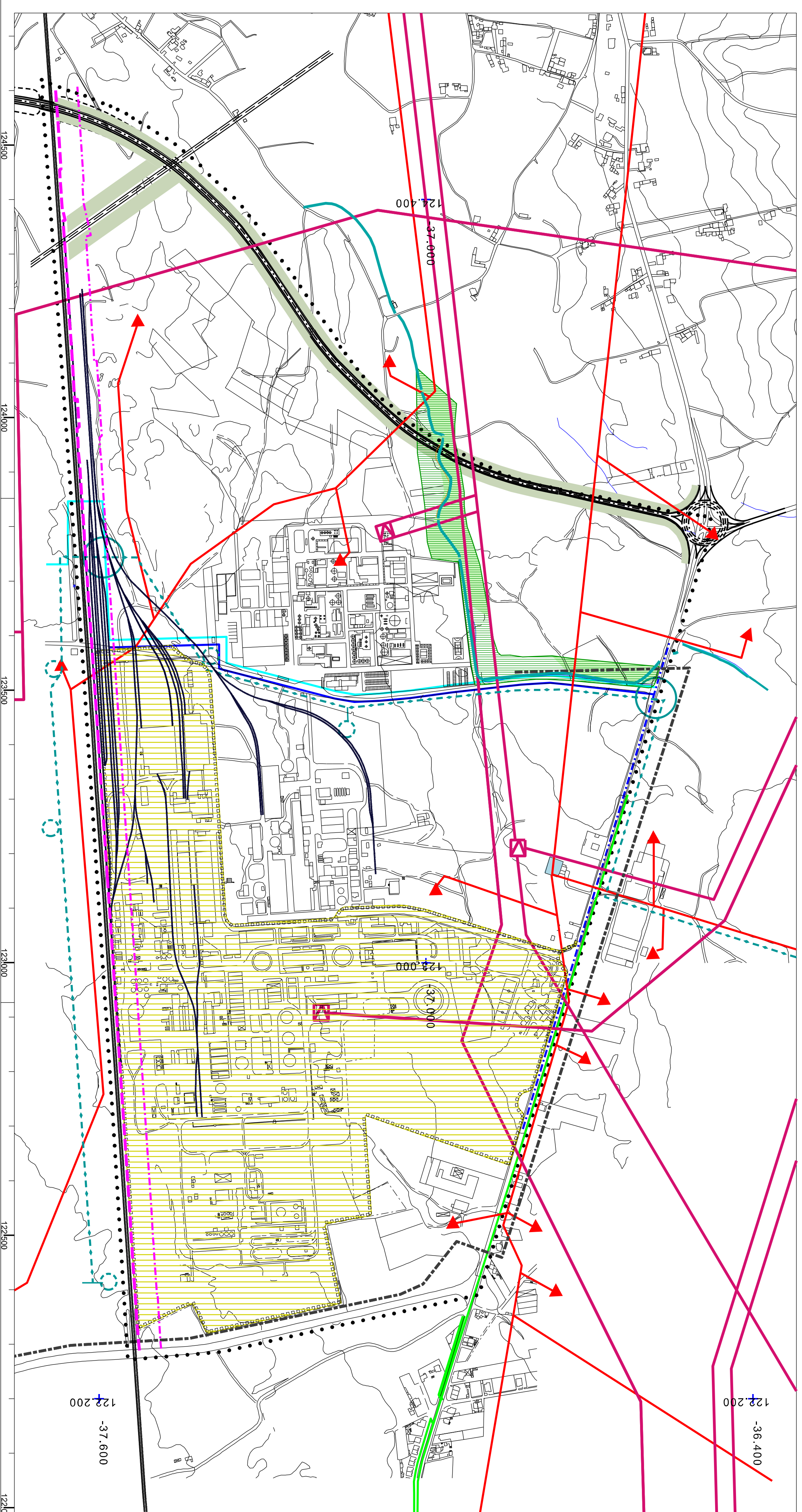


LEGENDA :

- ● ● ● ● LIMITE DA AREA DO PLANO
-  PLANO DE PORMENOR DO PARQUE EMPRESARIAL DA QUIMIPARQUE
(Ratificado pela R.C.M. n.º81, publicada em D.R. I série, n.º124, de 29-08-2008)
-  RESERVA ECOLÓGICA NACIONAL - ÁREAS DE INFILTRAÇÃO MÁXIMA
-  RESERVA AGRÍCOLA NACIONAL
- REDE ELÉCTRICA**
 -  REDE AÉREA DE ALTA TENÇÃO (AT - 60 KV)
 -  REDE AÉREA DE MÉDIA TENÇÃO (MT - 15 KV)
 -  REDE SUBTERRÂNEA DE MÉDIA TENÇÃO
 -  POSTO DE SECCIONAMENTO EXISTENTE (MT - 15 KV)
 -  SUB - ESTAÇÃO PARTICULAR (80 - 15 KV)
 -  POSTO DE TRANSFORMAÇÃO (M . T .)
- REDE DE ABASTECIMENTO DE ÁGUA**
 -  CONDUITA DE ÁGUA POTÁVEL
 -  RAMAL DE ÁGUA POTÁVEL Ø 80mm
 -  RAMAIS DE LIGAÇÃO AS REDES EXISTENTES
- REDE DE ESGOTOS**
 -  CONDUITA DE ESGOTOS DOMÉSTICOS
- REDE DE GÁS**
 -  GASODUTO DE 2º ESCALÃO - RAMAL INDUSTRIAL (QUIMIPARQUE / CUF)
-  PONTO ESPECIAL
-  PONTO DE ENTREGA
-  PIPELINE
- REDE RODO - FERROVIÁRIA**
 -  LINHA DO NORTE
 -  RAMAIS EXISTENTES
 -  LIMITE DO DOMÍNIO PÚBLICO FERROVIÁRIO
-  * ÁREA "NON AEDIFICANDI" - PROTECÇÃO A LINHA DE CAMINHO DE FERRO (DEC.-LEI n.º 276 / 03 de 4 de NOVEMBRO)
-  APELADEIRO DE SANGUENHEIRO - (Km 290,767 - LINHA DO NORTE)
-  REDE VIÁRIA NACIONAL PREVISTA (OUTRAS ESTRADAS) - VARIANTE A EN.224
Com faixa de protecção de 20 m para cada lado do eixo da estrada, segundo Decreto - Lei n.º 13194 de 15 de Janeiro
-  REDE VIÁRIA NACIONAL PREVISTA - ICI - TRACADO ALTERNATIVO PENITE (14108102)
Com faixa de protecção de 35 m para cada lado do eixo da estrada, segundo Decreto - Lei n.º 13194 de 15 de Janeiro
- LINHAS DE ÁGUA**
 -  DOMÍNIO PÚBLICO HÍDRICO (SERVIÇOS NOS TERMOS DO DISPOSTO NO DEC.-LEI N.º 48194 DE 22 DE FEVEREIRO-RIBEIRA DA SARDINHA)



PLANO DE URBANIZAÇÃO DO POLIGONO NASCENTE DA ADPEI - ESTARREIA
- PLANTA DE CONDIÇIONANTES -

AGÊNCIA DE PROTECÇÃO AMBIENTAL DO ALCANTARA
ESTÁBILIMENTO INTERMUNICIPAL (EIMIA)
PROTECÇÃO AMBIENTAL DO ALCANTARA

Escala : 1 : 5000

0 50m 100m 150m 200m 250m

Maio/2005
PLANTA Nº 3

CÂMARA MUNICIPAL do ESTARREIA
DIVISÃO de PLANEAMENTO e URBANISMO

