

















FERRAMENTAS PARA NAVEGAÇÃO

Barra de Ferramentas

	Alternar entre Legenda e Lista de Temas	Alterna entre Legenda (simbologia) e Lista de Temas (gestão dos temas) através de um clique
	Aproximar	Aproxima a área visível do mapa através de um clique ou desenho de uma caixa
	Afastar	Afasta a área visível do mapa através de um clique ou desenho de uma caixa
	Aproximar a toda a extensão do mapa	Apresenta a extensão global do mapa através de um clique
	Voltar à última extensão do mapa	Volta à área visível anterior através de um clique
	Mover	Move o mapa em todas as direções através de um clique e arrastando o cursor
	Hyperlink	Estabelece ligação a um documento ou página web relacionado com a entidade selecionada
	Medir	Calcula a distância entre dois ou mais pontos (e respetiva área) através de cliques sobre os locais pretendidos
	Limpar Seleção	Anula a seleção / medição efetuada através de um clique
	Imprimir PDF	Define a escala de impressão gerando um documento em formato PDF
	+ Info	Apresenta Informação sobre a totalidade dos elementos (visíveis / não visíveis / ativos / não ativos)
	Pesquisa	Pesquisa entidades no tema ativo em função do texto inserido, devolvendo os resultados sob a forma de lista

Lista de Temas

	Tema Inativo / Ativo	Selecione (ativar) para pesquisar no tema
	Tema não visível à escala em uso	Aproxime mapa para mostrar tema
	Tema visível	Selecione para esconder tema
	Tema não visível	Selecione para mostrar tema